

PÊCHE  
2018 **38**



# Sécurité

## autour de la pêche

Dans ce dépliant :

- EDF et la CNR vous informent
- Cartes des zones à risques
- Consignes de sécurité aux abords des barrages et des lignes électriques



Fédération départementale de pêche  
et de protection du milieu aquatique de l'Isère

[www.peche-isere.com](http://www.peche-isere.com)

[www.cartedepeche.fr](http://www.cartedepeche.fr)


[www.generationpeche.fr](http://www.generationpeche.fr)



# CALME APPARENT, RISQUE PRÉSENT

BEWARE OF STILL WATERS! DIE SCHEINBARE RUHE BIRGT GEFÄHREN! RUST BEDRIEFT! GEVAARLIJK GEBIED!

CALMA APPARENTE, RISCHIO PRESENTE! CALMA APARENTE, RIESGO PRESENTE!



La production d'électricité à partir des usines hydroélectriques entraîne des lâchers d'eau pouvant provoquer de brusques montées du niveau des rivières. Soyez prudents! Surveillez la montée des eaux.

Hydroelectric plants release water, potentially causing a sudden rise in river levels. Beware of rising waters.

# GORGES DE LA BOURNE

CALME APPARENT, RISQUE PRÉSENT !



Les zones dangereuses sont signalées et délimitées par ces panneaux. À proximité de ceux-ci, l'eau peut monter très rapidement : respectez les consignes de sécurité.

EDF

## LÉGENDES

- Barrage
- Usine ou Centrale
- Rivière principale
- Affluent
- Relief
- Tronçons de cours d'eau dont les accès sont interdits.



Prudence près des cours d'eau, téléchargez l'application mobile EDF et géolocalisez les aménagements hydroélectriques !

0 3km



# ROMANCHE

CALME APPARENT, RISQUE PRÉSENT !



Les zones dangereuses sont signalées et délimitées par ces panneaux. À proximité de ceux-ci, l'eau peut monter très rapidement : respectez les consignes de sécurité.

EDF

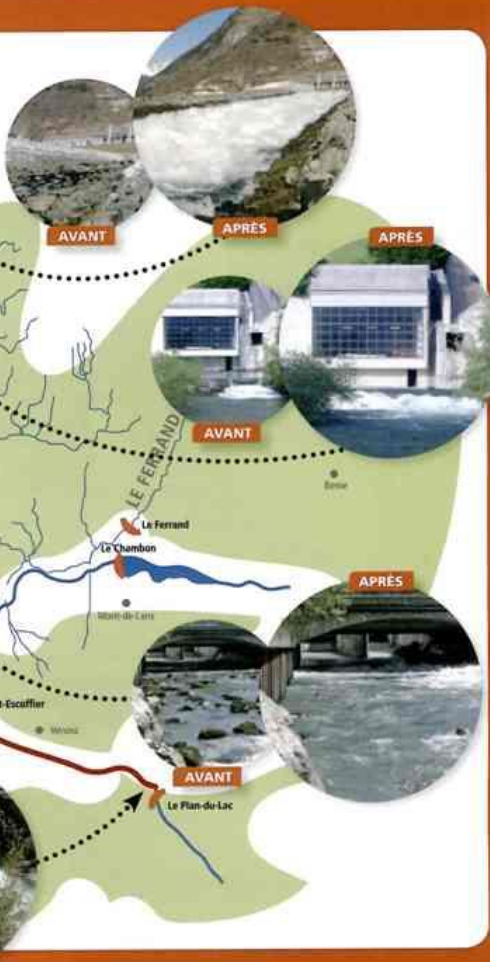
## LÉGENDES

- Barrage
- Usine ou Centrale
- Rivière principale
- Affluent
- Relief
- Tronçons de cours d'eau dont les accès sont interdits.



Prudence près des cours d'eau, téléchargez l'application mobile EDF et géolocalisez les aménagements hydroélectriques !

0 3km



# LE DRAC

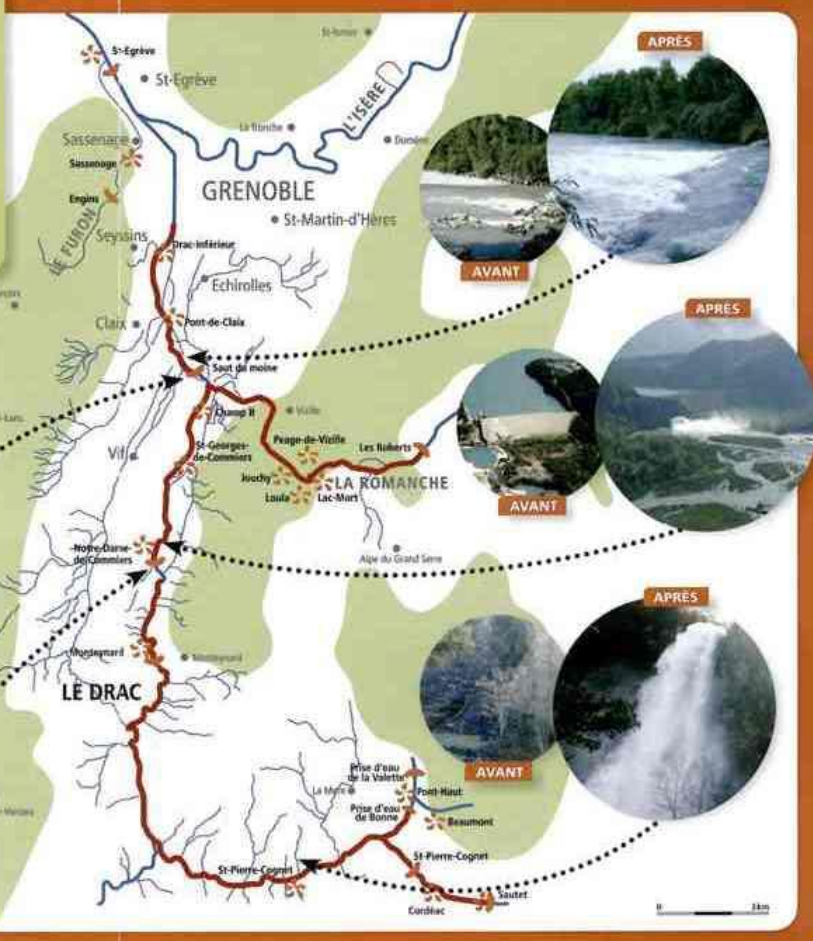
CALME APPARENT, RISQUE PRÉSENT !



Les zones dangereuses sont signalées et délimitées par ces panneaux. À proximité de ceux-ci, l'eau peut monter très rapidement : respectez les consignes de sécurité.

## ZOOM

Pêche autorisée aux pêcheurs affiliés à une association de pêche agréée sous réserve du respect des conditions établies à l'article 2 de la convention EDF/Fédération de Pêche 36. **IL EST INTERDIT D'AVOIR LES PIEDS DANS L'EAU.**



# DRAC, EBRON, ROIZONNE

CALME APPARENT, RISQUE PRÉSENT !



Les zones dangereuses sont signalées et délimitées par ces panneaux. À proximité de ceux-ci, l'eau peut monter très rapidement : respectez les consignes de sécurité.



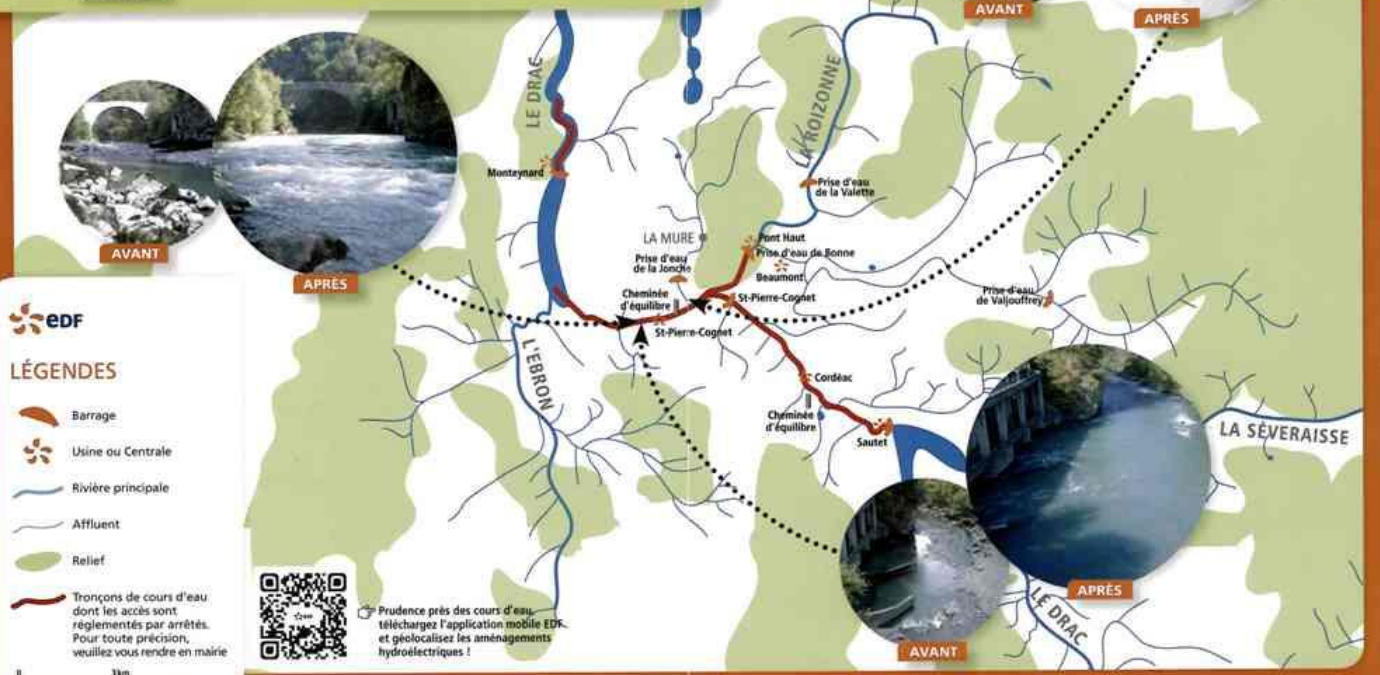
**edf**

### LÉGENDES

- Barrage
- Usine ou Centrale
- Rivière principale
- Affluent
- Relief
- Tronçons de cours d'eau dont les accès sont réglementés par arrêtés. Pour toute précision, veuillez vous rendre en mairie



Prudence près des cours d'eau : téléchargez l'application mobile EDF et géolocalisez les aménagements hydroélectriques !



**Vous pratiquez la pêche ? Votre canne à pêche est en fibre de carbone ou vous utilisez une ligne de grande longueur ? Pour votre sécurité, restez vigilants, n'approchez jamais des sources électriques.**

#### 4 conseils à retenir

- Évitez de pêcher près des lignes électriques,
- Tenez votre canne en position horizontale lorsque vous passez sous une ligne électrique,
- Soyez vigilants aux panneaux d'informations indiquant les zones à risque,
- Renseignez-vous auprès de votre fédération de pêche.



Retrouvez plus d'informations sur :  
[electricite-prudence.fr](http://electricite-prudence.fr)

**ENEDIS**  
L'ÉLECTRICITÉ EN RESEAU

**Rte**  
Réseau de transport d'électricité

### Conseils en cas d'accident :

- Interdire l'accès pour empêcher un autre accident (distance mini de 5m).
- Ne pas toucher aux personnes blessées quand elles sont encore en contact avec la ligne pour éviter d'être vous-même électrisé.
  - Ne pas toucher aux câbles même tombés au sol, ni aux pylônes.
  - Alerter les pompiers (18), la gendarmerie (17) et le SAMU (15).

# PRUDENCE

# L'EAU PEUT MONTER RAPIDEMENT

## ATTENTION DANGER

### IL EST DANGEREUX

de s'aventurer dans le lit de ce cours  
d'eau ou sur les îles ou bancs de graviers.  
L'eau pouvant monter brusquement et à tout  
moment par suite du fonctionnement des  
centrales hydroélectriques et des barrages.

**DANGER !**  
DANGER OF RAPID RISING WATER  
LEVELS



**DANGER !**

DANGER OF RAPID RISING WATER LEVELS

**ACHTUNG  
GEFAHR !**

ACHTUNG  
GEFAHR !  
DANGER OF RAPID RISING  
WATER LEVELS



RETROUVER TOUTES LES INFOS SUR  
[www.cnr-louloutelaloutre.fr](http://www.cnr-louloutelaloutre.fr)